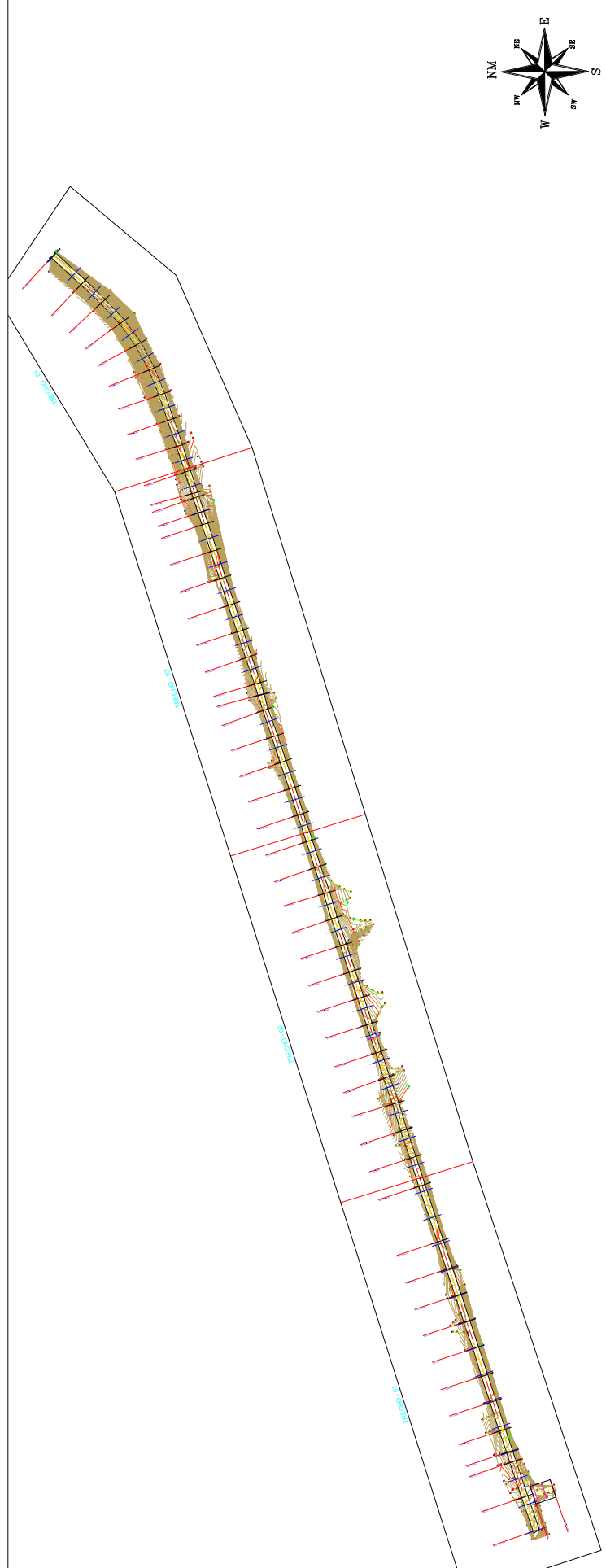
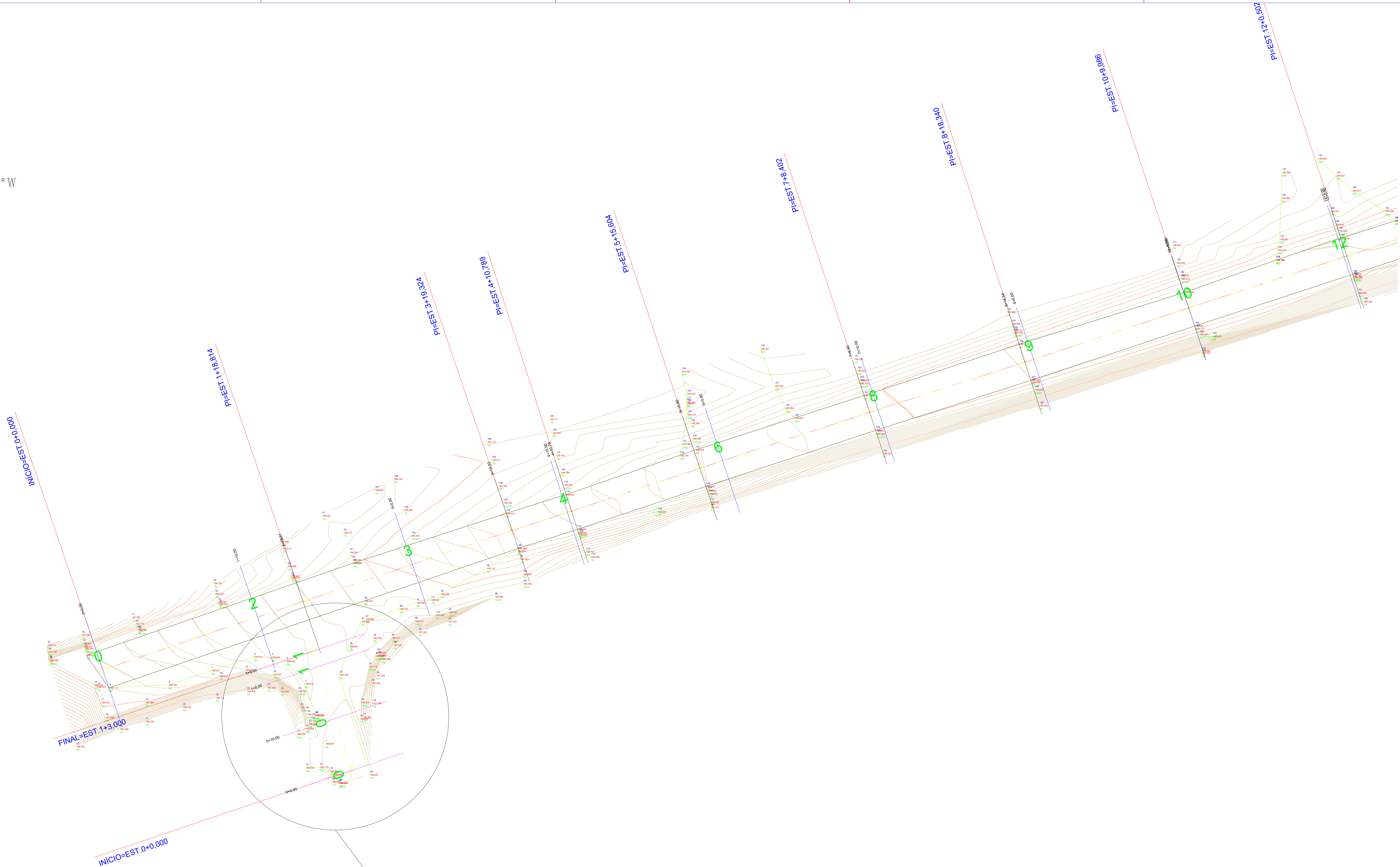
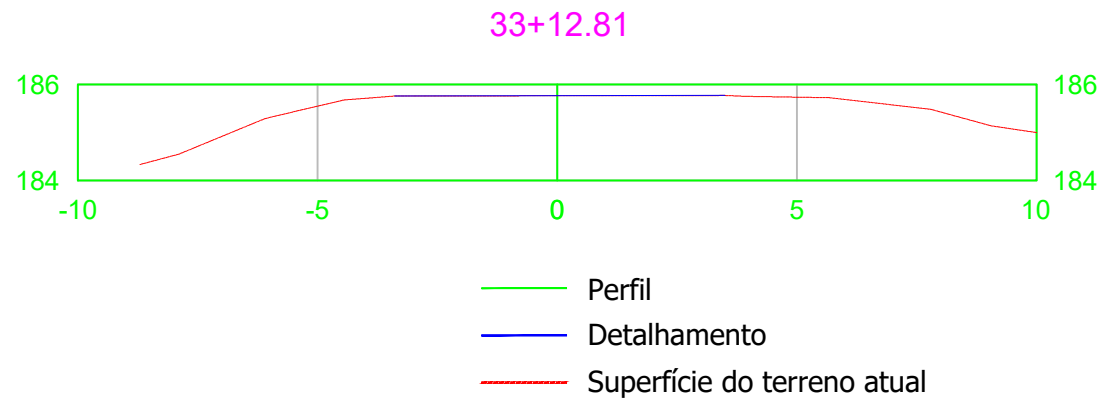


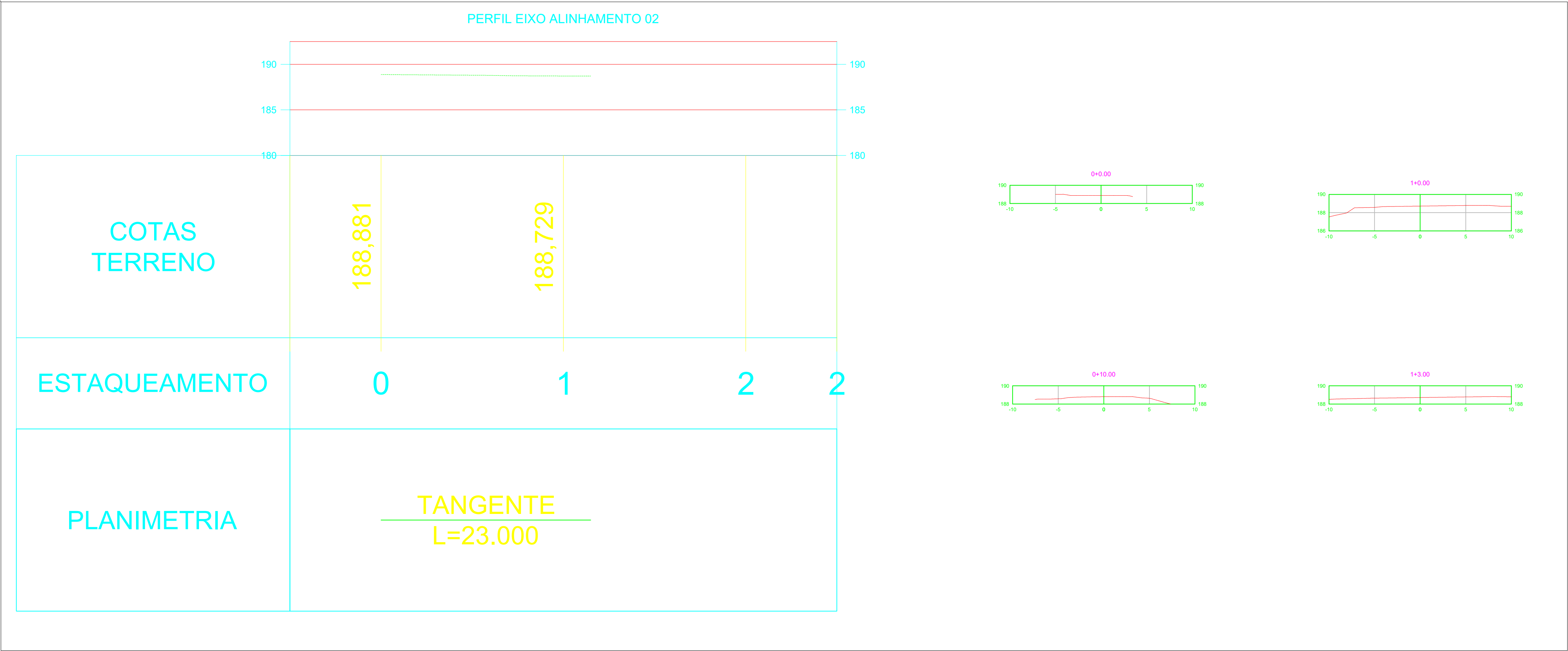
SIRGAS 2000
FUSO 20S
MERIDIANO 63°W



2 PLANTA TIPO
SEM ESCALA



- 1- MEDIDAS, ELEVACÕES E COORDENADAS EM METRO.
- 2- GEODÉTIC CRS: SIRGAS 2000.
- 3- DATUM: SISTEMA DE REFERENCIA GEOCENTRICO PARA LAS AMERICAS 2000.
- 4- PROJEÇÃO UNIVERSAL TRANSVERSA DE MERCATOR.
- 5- UTM ZONE 20S.
- 6- PROJETO REFERE-SE AO LEVANTAMENTO TOPOGRÁFICO PLANIALTIMÉTRICO GEOREFERENCIADO COM A SUPERFÍCIE E CURVAS DE NÍVEL, ALÉM DOS PONTOS DE ELEVACÃO E DESCRICÃO.
- 7- NÃO APRESENTA VOLUMETRIA CALCULADA, APENAS O LEVANTAMENTO DO PRIMITIVO LOCAL.
- 8- ESTE PROJETO APRESENTA PERFS TRANSVERSAIS COM BASE NO LEVANTAMENTO DO TERRENO ENVOLVENDO O TRECHO DA PISTA DE ROLAMENTO, BEM COMO, O PERFIL EIXO ALINHAMENTO 02 SEGUIE NO EIXO DO PROJETO E OS PERFS TRANSVERSAIS INICIAM NA ESTACA 0+0.000, COM DISTÂNCIA DO EIXO PARA OS DOIS LADOS DE 10 m (METROS) E DISTÂNCIA DAS ESTACAS DE 10 EM 10 METRO, BEM COMO, ESTACAS ADICIONAIS PARA PONTOS DE MARCAÇÃO DO BD - BORDO DA PISTA, PARA SEÇÃO EM DESTAQUE.



1 PERFIS SEÇÕES TRANSVERSAIS
ESCALA 1:300

GOVERNO DO ESTADO DE RONDÔNIA
GOVERNADOR: MARCOS JOSÉ ROCHA DOS SANTOS

SECRETARIA DE ESTADO DE OBRAS E SERVIÇOS PÚBLICOS - SEOSP
SECRETÁRIO: ELIAS REZENDE DE OLIVEIRA

OBRA/PROJETO:
LEVANTAMENTO TOPOGRÁFICO PLANIALTIMÉTRICO DO TRECHO DA RODOVIA RO-010, PARA ILUMINAÇÃO PÚBLICA - PIMENTA BUENO - RONDÔNIA

ENDERECO:
Rodovia RO-010, Pimenta Bueno - RO

LOCAL:
PIMENTA BUENO - RO

USO DA EDIFICAÇÃO:
INSTITUCIONAL

ZONEAMENTO:
-

COEF. APROV.:
-

TAXA DE OCUP.:
-

CONTEIDO:
LEVANTAMENTO TOPOGRÁFICO PLANIALTIMÉTRICO

ESCALA:
INDICADA

DESENHO:
ANILAS NETO RODRIGUES

ARQUIVO ELETRÔNICO:
CAD 10-12 LEVANT TOPO TRECHO PIMENTA BUENO.dwg

ITAPA DE PROJETO:
BÁSICO

DATA:
12/12/2024

COORDENADOR DE PROJETO:
FRANCISCO MELEIRO NETO
Coordenador de Projetos e Engenharia - CPO / SEOSP

PRANKIA:
06/06

AUTOR DO PROJETO:
MÁRCIO FERREIRA MOURA
Técnico em Agrimensura - CTA 14 1602002004

SITUAÇÃO:

ART / RRT Nº:
TRT N° CFT2404106669

ÁREAS:

ESPAÇO RESERVADO PARA APROVAÇÃO:

ESPAÇO RESERVADO PARA APROVAÇÃO:

DECLARO QUE A APROVAÇÃO DO PROJETO NÃO IMPLICA NO RECONHECIMENTO PELA PREFEITURA DO DIREITO DE PROPRIEDADE DO TERRENO.